



## COMISION ADMINISTRADORA DEL RIO URUGUAY



Paysandú, 08 de Marzo de 2013

### PROGRAMA DE VIGILANCIA DE PLAYAS COMUNICADO SEMANAL

A los efectos que se estime correspondan, la Comisión Administradora del Río Uruguay presenta el Comunicado semanal que realiza sobre el Seguimiento de las **Floraciones Algales** en el río Uruguay (Monte Caseros-Nueva Palmira). Asimismo, se resalta que en el Embalse de Salto Grande, éste se realiza en conjunto con la Comisión Técnica Mixta de Salto Grande. Se informan a continuación los resultados de las campañas de control:

#### SEMANA DEL 04 DE MARZO DE 2013

| ZONA   | PLAYA / LOCALIDAD                            | CONDICIÓN           | LATITUD      | LONGITUD     |
|--|--|---------------------|--------------|--------------|
| TRAMO DESDE<br>BELLA UNION (ROU) A BELEN<br>(ROU)          | Bella Unión (ROU)                            | SIN FLORACIÓN ALGAL | 30° 12,696'S | 57° 38,122'O |
|  | Monte Caseros (RA)                           | SIN FLORACIÓN ALGAL | 30° 15,383'S | 57° 37,249'O |
|  | Canal Bella Unión Monte Caseros              | SIN FLORACIÓN ALGAL | 30° 15,626'S | 57° 37,042'O |
|  | Belén (ROU)                                  | SIN FLORACIÓN ALGAL | 30° 47,147'S | 57° 47,100'O |
|  | Canal Belén (ROU)                            | SIN FLORACIÓN ALGAL | 30° 47,310'S | 57° 48,097'O |
| TRAMO DESDE<br>FEDERACIÓN (RA)<br>A<br>CONCORDIA<br>(RA)   | Santa Ana (RA)                               | SIN FLORACIÓN ALGAL | 30° 54,799'S | 57° 55,443'O |
|  | Canal Santa Ana Federación                   | SIN FLORACIÓN ALGAL | 30° 56,546'S | 57° 54,232'O |
|  | Playa Grande. Federación (RA)                | SIN FLORACIÓN ALGAL | 30° 59,158'S | 57° 54,601'O |
|  | Playa Sur. Federación (RA)                   | SIN DATO            | 30° 59,609'S | 57° 54,813'O |
|  | Playa Baly. Federación (RA)                  | NO BAÑARSE          | 30° 59,453'S | 57° 54,715'O |
|  | Est. Isthilar. Salto Grande (RA)             | SIN DATO            | 31° 09,482'S | 57° 58,114'O |
|  | Cda. Viejo Águila. Salto Grande (RA)         | SIN DATO            | 31° 11,438'S | 58° 1,390'O  |
|  | Itapebí (ROU)                                | SIN FLORACIÓN ALGAL | 31° 11,721'S | 57° 51,558'O |
|  | Gualeguaycito (RA)                           | NO BAÑARSE          | 31° 12,156'S | 57° 59,862'O |
|  | Co. de la Iglesia. Salto Grande (RA)         | SIN DATO            | 31° 12,170'S | 58° 0,407'O  |
|  | Bahía Punta Bonita. Salto Grande (RA)        | SIN DATO            | 31° 12,587'S | 57° 58,501'O |
|  | Puente El Cortijo. Salto Grande (RA)         | SIN DATO            | 31° 13,245'S | 57° 59,584'O |
|  | Fundación Maevia. Salto Grande (RA)          | SIN DATO            | 31° 13,871'S | 57° 59,180'O |
|  | Playa Las Palmeras. Salto Grande (RA)        | PRECAUCIÓN          | 31° 14,694'S | 57° 57,550'O |
|  | Playa Los Médicos. Salto Grande (RA)         | SIN FLORACIÓN ALGAL | 31° 14,064'S | 57° 56,069'O |
|  | Playa Las Perdices. Salto Grande (RA)        | SIN FLORACIÓN ALGAL | 31° 14,015'S | 57° 56,832'O |
|  | Playa Parque del Lago NE. Salto Grande (ROU) | SIN FLORACIÓN ALGAL | 31° 14,576'S | 57° 54,255'O |
|  | Playa Intendencia Municipal de Salto (ROU)   | SIN FLORACIÓN ALGAL | 31° 15,040'S | 57° 54,281'O |
|  | Playa Sol. Salto Grande (RA)                 | SIN FLORACIÓN ALGAL | 31° 15,138'S | 57° 56,849'O |
|  | Represa Centro. Salto Grande                 | SIN FLORACIÓN ALGAL | 31° 16,064'S | 57° 56,069'O |
|  | Los Pinos. Salto Grande (ROU)                | SIN DATO            | 31° 16,125'S | 57° 54,865'O |
|  | La Toma. Salto Grande (ROU)                  | SIN FLORACIÓN ALGAL | 31° 16,204'S | 57° 55,001'O |
|  | Playa Las Cavas. Salto (ROU)                 | SIN FLORACIÓN ALGAL | 31° 22,626'S | 57° 58,754'O |
| Playa Los Sauces. Concordia (RA)                           | SIN FLORACIÓN ALGAL                          | 31° 24,361'S        | 58° 0,341'O  |              |
| TRAMO DESDE<br>SAN JOSÉ (RA)<br>PAYSANDÚ (ROU)             | Balneario San José. San José (RA)            | SIN FLORACIÓN ALGAL | 32° 11,361'S | 58° 09,583'O |
|  | Balneario Municipal Inkier. Colón (RA)       | SIN FLORACIÓN ALGAL | 32° 13,656'S | 58° 07,647'O |
|  | Balneario Municipal. Paysandú (ROU)          | SIN FLORACIÓN ALGAL | 32° 17,837'S | 58° 05,558'O |
| TRAMO DESDE<br>C. del URUGUAY (RA) A<br>SAN JAVIER (ROU)   | Banco Pelay. C. del Uruguay (RA)             | SIN FLORACIÓN ALGAL | 32° 27,186'S | 58° 12,552'O |
|  | Puerto Viejo. San Javier (ROU)               | SIN FLORACIÓN ALGAL | 32° 40,002'S | 58° 8,417'O  |
| TRAMO DESDE<br>GUALEGUAYCHÚ (RA) A<br>FRAY BENTOS (ROU)    | Nuevo Berlín (ROU)                           | SIN FLORACIÓN ALGAL | 32° 58,729'S | 58° 03,771'O |
|  | Ñandubayzal. Gualeguaychú (RA)               | SIN FLORACIÓN ALGAL | 33° 04,192'S | 58° 23,177'O |
|  | Ubici. Fray Bentos (ROU)                     | SIN FLORACIÓN ALGAL | 33° 06,761'S | 58° 17,118'O |
|  | Panorámica. Fray Bentos (ROU)                | SIN DATO            | 33° 07,345'S | 58° 20,45'O  |
|  | Las Cañas (ROU)                              | SIN FLORACIÓN ALGAL | 33° 10,071'S | 58° 21,535'O |
| TRAMO DESDE<br>LA CONCORDIA (ROU) A<br>NUEVA PALMIRA (ROU) | La Concordia (ROU)                           | SIN FLORACIÓN ALGAL | 33° 33,922'S | 58° 25,804'O |
|  | Higueritas. Nueva Palmira (ROU)              | SIN FLORACIÓN ALGAL | 33° 52,235'S | 58° 25,016'O |



# COMISION ADMINISTRADORA DEL RIO URUGUAY



**LEYENDA**

■ Playa

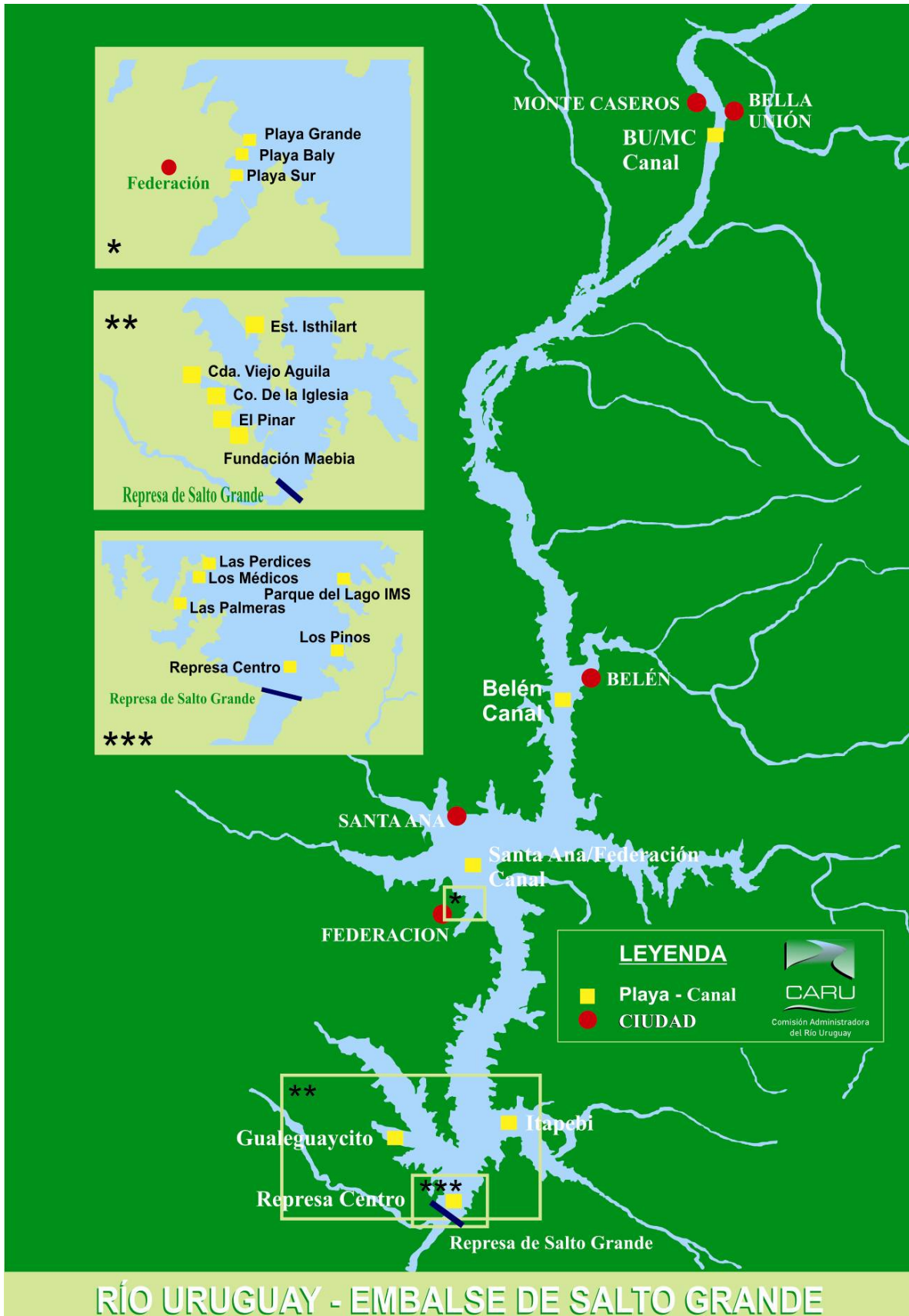
● CIUDAD



**CARU**  
Comisión Administradora del Río Uruguay



# COMISION ADMINISTRADORA DEL RIO URUGUAY





## COMISION ADMINISTRADORA DEL RIO URUGUAY



### 1. En la margen derecha (RA):

#### Playas / Localidades con **baja densidad de Floraciones Agales:**

Monte Caseros, Santa Ana, Playa Grande (Federación), Playa Los Médicos, Playa Las Perdices (Salto Grande), Playa Sol (Salto Grande), Playa Los Sauces (Concordia), Balneario San José (San José), Balneario Municipal Inkier (Colón), Banco Pelay (C. del Uruguay) y Ñandubayzal (Gualeduaychú).

Playas / Localidades con índices relacionados a **Floraciones Algales** tales que las califican de **tomar las precauciones correspondientes:** Playa Las Palmeras (Salto Grande).

Playas / Localidades con índices relacionados a **Floraciones Algales** tales que se recomienda **no bañarse:** Playa Baly (Federación) y Gualeduaycito (Salto Grande).

### 2. En la margen izquierda (ROU):

#### Playas / Localidades con **baja densidad de Floraciones Algales:**

Bella Unión, Playa Belén, Playa Parque del Lago NE, Playa Intendencia Municipal de Salto, Playa Las Cavas (Salto), Balneario Municipal (Paysandú), Puerto Viejo (San Javier), Nuevo Berlín, Playa Ubici, Las Cañas (Fray Bentos), La Concordia e Higuieritas (Nueva Palmira).


### 3. Otros puntos de muestreo:

- Se verifican bajos valores de concentraciones algales: Canal Bella Union – Monte Caseros, Canal Belén, Canal Santa Ana- Federación, Itapebí, Represa Centro y La Toma (Salto Grande).

Finalmente, teniendo en cuenta la imposibilidad de contar con información en todas las playas y localidades, la CARU recuerda los indicadores establecidos en el marco de la campaña de comunicación sobre floraciones algales que está llevando en ambas márgenes del Río Uruguay.




## COMISION ADMINISTRADORA DEL RIO URUGUAY



Si en el agua se tiene una apariencia de “yerba dispersa”, ello indica que hay Baja densidad de algas. Hay que **lavarse con agua limpia** a la salida.



Si en el agua y la orilla se observa una masa verde brillante, ello indica que hay muchas algas vivas, con riesgo en el uso para baños. Si se decide tomar un baño, hay que **lavarse con agua limpia** a la salida y se recomienda **tomar las precauciones correspondientes**.



Si en el agua y la orilla se observa una masa pastosa verde oscuro amarronada, hay algas vivas y muertas, con lo que aumenta la posibilidad de que sean liberadas toxinas. **Se recomienda no bañarse**.

**ING. ALEJANDRO ARCELUS**  
**Secretario Técnico**  
**C.A.R.U.**